

URBANISTIČKI PLAN UREĐENJA NASELJA ŽIVOGOŠĆE - PORAT (UPU 20b)

3. UVJETI KORIŠTENJA, UREĐENJA I ZAŠTITE PROSTORA



Broj elaborata: 743/18.


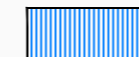

Županija:	SPLITSKO DALMATINSKA
Općina:	PODGORA
Naziv prostornog plana:	URBANISTIČKI PLAN UREĐENJA NASELJA ŽIVOGOŠĆE - PORAT (UPU 20b)
Naziv kartografskog prikaza:	UVJETI KORIŠTENJA, UREĐENJA I ZAŠTITE PROSTORA
Broj kartografskog prikaza:	3.
Mjerilo kartografskog prikaza:	1:1000
Odluka o izradi plana (službeno glasilo):	Odluka predstavničkog tijela o donošenju plana: (službeno glasilo):
"GLASNIK" - službeno glasilo Općine Podgora", br. 6/18.	"GLASNIK" - službeno glasilo Općine Podgora", br. 20/20.
Javna rasprava (datum objave):	Javni uvid održan:
"SLOBODNA DALMACIJA" 25. srpnja 2019. g. www.podgora.hr ; www.mgipu.hr 25. srpnja 2019. g.	od: 2. kolovoza 2019. g. do: 2. rujna 2019. g.
Pečat tijela odgovornog za provođenje javne rasprave:	Odgovorna osoba za provođenje javne rasprave:
	ANTE MILIČIĆ
Suglasnost na plan prema čl. 108. Zakona o prostornom uređenju ("NN" br. 153/13, 65/17, 114/18, 39/19 i 98/19.)	
broj Suglasnosti klasa: 350-02/20-13/20, urbroj: 531-06-1-1-20-4, datum: 14. srpnja 2020. g.	
Pravna osoba/tijelo koje je izradio plan:	URBOS doo SPLIT Biro za prostorno planiranje, urbanizam i zaštitu okoliša
Pečat pravne osobe/tijela koje je izradio plan:	Odgovorna osoba:
	MAJA MADIRACA, dipl. oec.
Odgovorni voditelj:	GORDANA RADMAN, dipl. ing. arh.
Stručni tim u izradi plana:	
1. GORDANA RADMAN, dipl. ing. arh.	5. ANA PASTUOVIĆ, mag. ing. aedif.
2. MAJA MADIRACA, dipl. oec.	6. TONI LUŠIĆ, mag. ing. arh.
3. LARISA BAČIĆ, dipl. ing. građ.	7. IVANA BUBIĆ, mag. oec.
4. dr.sc.ZORAN RADMAN, znanstv. suradnik	8. MISLAV MADIRACA, stud. oec.
Pečat predstavničkog tijela:	Predsjednik predstavničkog tijela:
	MARIN URLIĆ
Istovjetnost ovog prostornog plana s izvornikom ovjerava:	Pečat nadležnog tijela:
(ime, prezime i potpis)	

GRANICE

— — — — — OBUHVAT URBANISTIČKOG PLANA


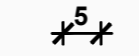

PODRUČJA POSEBNIH OGRANIČENJA U KORIŠTENJU

VODE


-  VODOTOK - JAVNO VODNO DOBRO
-  VODOTOK - JAVNO VODNO DOBRO (služnost puta)
-  INUNDACIJSKI POJAS (3,0 m)

PODRUČJA PRIMJENE POSEBNIH MJERA UREĐENJA I ZAŠTITE



UREĐENJE ZEMLJIŠTA

-  OZELENJAVANJE
-  NAJMANJA ŠIRINA ZAŠTITNOG ZELENOG POJASA
-  ZELENILU U POTEZU (nije obvezno)

OBLICI KORIŠTENJA

 NEIZGRAĐENI DIO NASELJA

JAVNE PROMETNE POVRŠINE

-  KORIDOR JAVNIH PROMETNIH POVRŠINA (moguća građevna čestica)
-  PROMETNE POVRŠINE

Legenda:

- gomila ili mejo
- kameni zidic
- željezna ograda
- potporni zid okomiti

